

So erreichen Sie uns

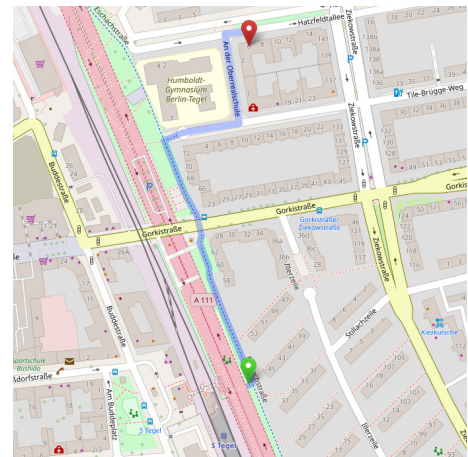


Peter W. Karg
Dipl.-Wirtsch.-Ing. (Mb)
Hatzfeldallee 6 13509 Berlin
Internet www.p-i-t.org
E-Post pwk@p-i-t.org
Telefon 030 43678-222
Telefax 030 43678-235

1. S-Bahn vom Hbf bzw. Friedrichstraße

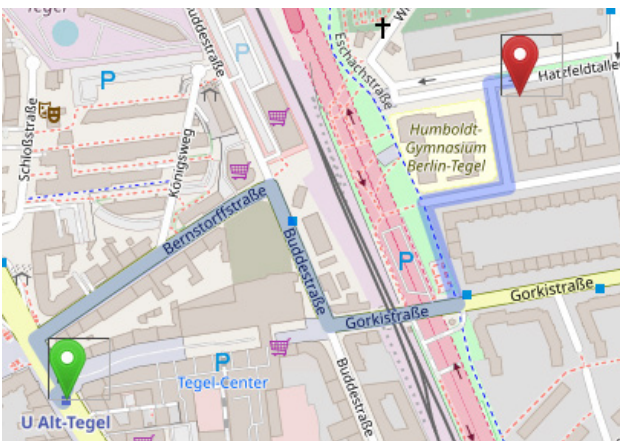
Mit der **S3/5/7 oder S9** (Richtung Erkner/Lichtenberg/Flughafen) 1 Station in Richtung Osten bis Friedrichstraße und von dort mit Linie **S25** Richtung ‚Henningsdorf‘ bis ‚Tegel‘.

Nehmen Sie hier bitte in Fahrtrichtung die Unterführung und erklimmen dort die Treppe rechts. Folgen Sie oben dem Fußweg nach links und überqueren nach 100 Metern die Gorkistraße. Nach 150 Meter geradeaus entlang einer Grünfläche sowie der Schule biegen Sie nach rechts in die Hatzfeldtallee und finden uns am Eck zur Straße ‚An der Oberrealschule‘.



© OpenStreetMap

2. U-Bahn von Friedrichstraße



© OpenStreetMap

Nehmen Sie bei der Endhaltestelle ‚Alt Tegel‘ den Ausgang ‚Berliner Straße‘, die Sie direkt hin zur Fußgängerzone überqueren. Dieser Gorkistraße folgen Sie so lange, bis Sie die S-Bahngleise passiert haben.




Kurz hinter den Bahngleisen wenden Sie sich nach links. Nach 150 Meter entlang einer Grünfläche sowie der Schule biegen Sie nach rechts in die Hatzfeldtallee und finden uns am Eck zur Straße ‚An der Oberrealschule‘.

Solange die Baustelle in der Fußgängerzone besteht, nehmen Sie bitte die Bernstorffstraße.

3. Mit öffentlichem Nahverkehr vom Flughafen BER


Der Regionalzug **RE7** (Richtung ‚Dessau‘) oder die **S9** (‚Spandau‘) bringt Sie zur Friedrichstraße. Von dort mit der **U6** (vgl. Nr. 2) oder mit der **S45** (Richtung ‚Treptower Park‘) bzw. mit ‚Ringbahn‘ **S42** bis ‚Gesundbrunnen‘ und dort in die **S25** (vgl. Nr. 1).

4. Buslinien bis ‚Eschachstraße/S-Bahn Tegel‘

-  124 zwischen ‚Aubertstraße‘ und ‚Alt-Heiligensee‘
-  125 zwischen ‚Osloer Straße‘ und ‚S-Bahn Frohnau‘
-  220 zwischen ‚Hainbuchenstraße‘ und ‚An der Mühle‘

Von der Haltestelle ‚Eschachstraße/S Tegel‘ nehmen Sie den Fußweg nach Norden für 150 Meter, vorbei an der Fahrradparkanlage, einer Grünfläche und der alten Schule. Biegen Sie dann rechts in die Hatzfeldtallee, überqueren nach 60 Metern die Straße ‚An der Oberrealschule‘. Im Erdgeschoss des Eckhauses befindet sich unser Bureau.

5. Buslinie 222 bis ‚Hatzfeldtallee‘

-  **222** zwischen ‚Tegelort‘ und ‚Alt-Lübars‘ bzw. ‚Märkische Zeile‘. Auf der Ziekowstraße nach Süden in die Hatzfeldtallee und diese ca. 140 m in Richtung S-Bahn.

Von der Haltestelle ‚Eschachstraße/S Tegel‘ nehmen Sie den Fußweg nach Norden für 150 Meter, vorbei an der Fahrradparkanlage, einer Grünfläche und der alten Schule. Biegen Sie dann rechts in die Hatzfeldtallee, überqueren nach 60 Metern die Straße ‚An der Oberrealschule‘. Im Erdgeschoss des Eckhauses befindet sich unser Bureau.

6. Individuell aus Potsdam – Frankfurt/Oder – Hamburg – Dresden

A111 bis Ausfahrt Waidmannsluster Damm/Hermsdorfer Damm. Abbiegen auf Waidmannsluster Damm (HH → links | DD → rechts).

Nach 400 Metern am Imbiss vorbei rechts abbiegen in die Ziekowstraße.

Nach weiteren 230 Metern ist die Hatzfeldtallee erreicht: rechts rein.

Unser Bureau befindet sich nach 140 Metern auf der linken Seite



7. Individuell vom Flughafen BER

Nehmen Sie die **A113** Richtung Berlin-Zentrum. Folgen Sie dem Autobahnverlauf, der fließend auf insgesamt 27 Kilometern in die A100 übergeht. Am Autobahndreieck Charlottenburg folgen Sie auf der **A111** Richtung Hamburg/Reinickendorf ca. 3,5 Kilometer bis zur Ausfahrt Waidmannsluster Damm/Hermsdorfer Damm (weiter vgl. 6.).